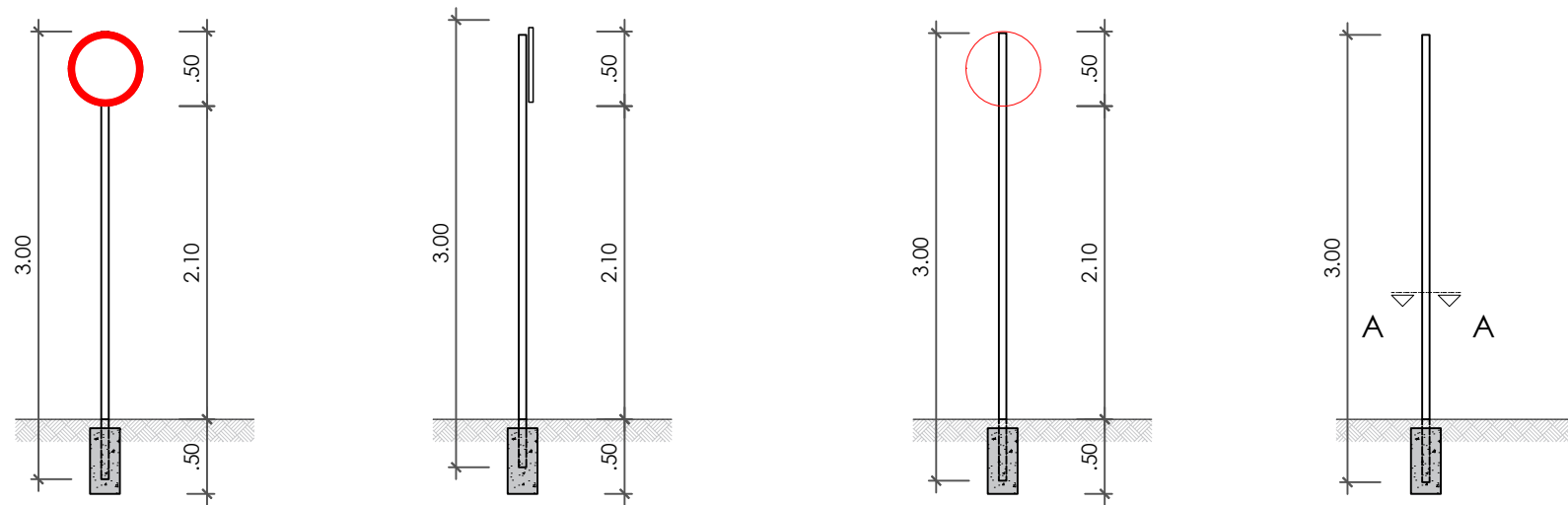


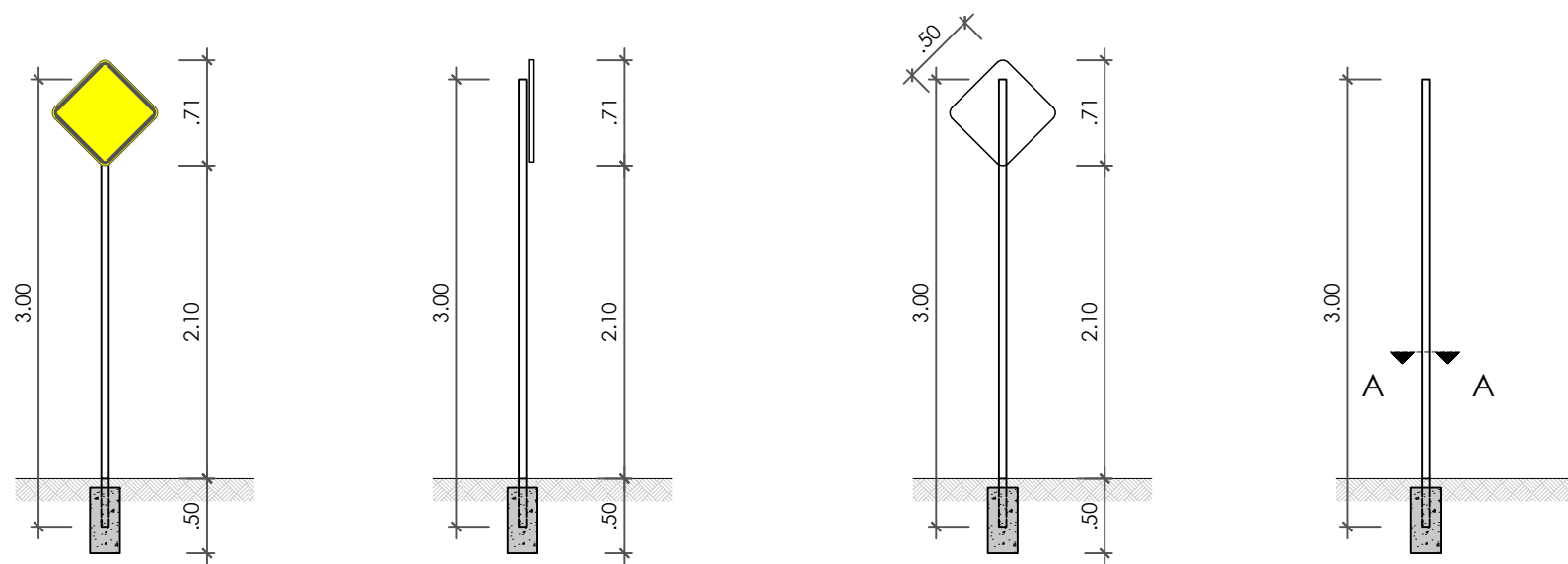
IMPLANTAÇÃO DAS FAIXAS DE TRAVESSIA DE PEDESTRES

ESC.:1/75



DETALHAMENTO DAS PLACAS DE REGULAMENTAÇÃO

ESC.:1/50



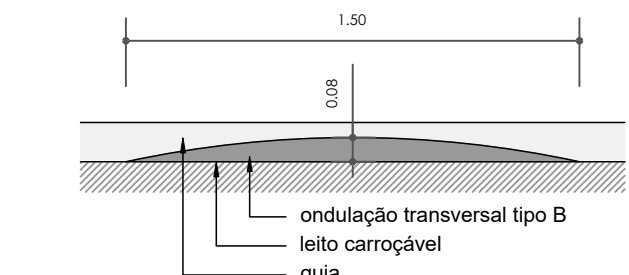
DETALHAMENTO DAS PLACAS DE ADVERTÊNCIA

ESC.:1/50



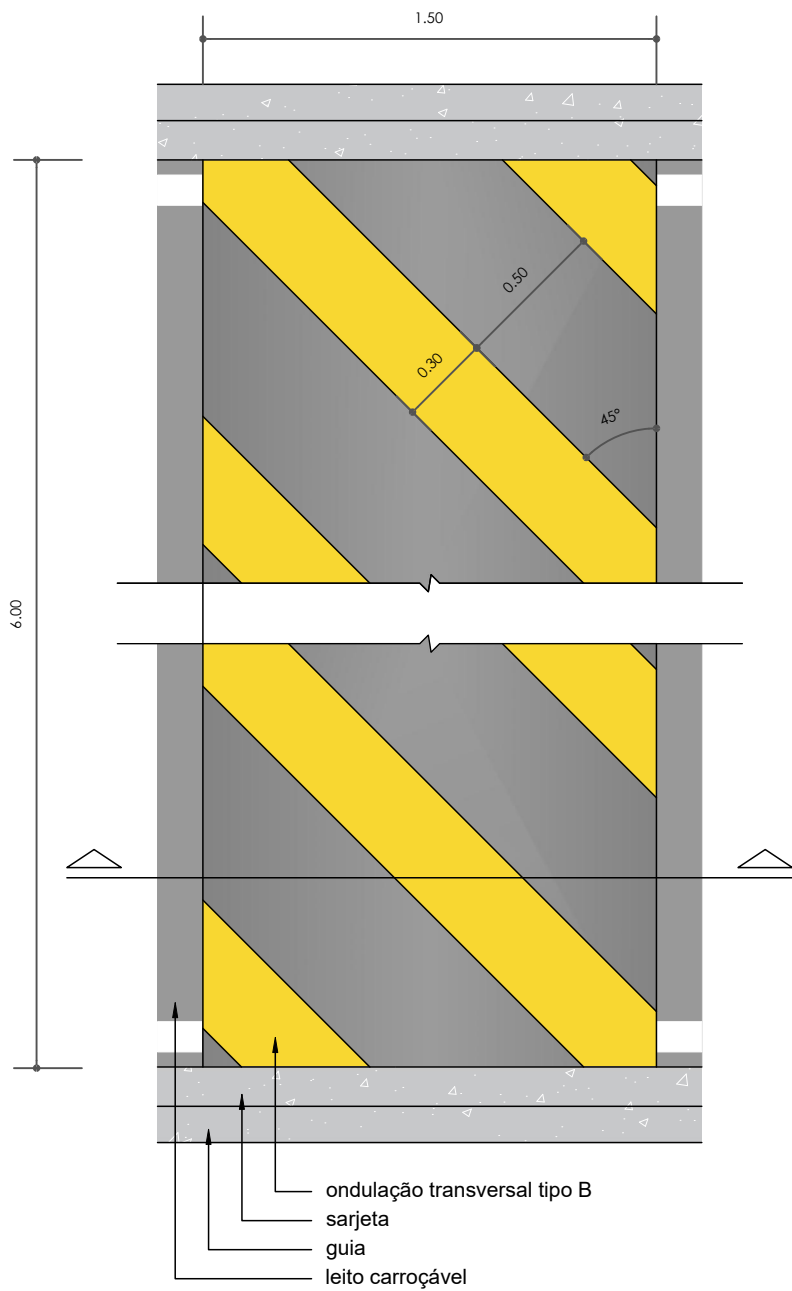
IMPLANTAÇÃO SINALIZAÇÕES HORIZONTAIS

ESC.:1/75



CORTE ONDULAÇÃO TRANSVERSAL

ESC.:1/25



VISTA SUP. ONDULAÇÃO TRANSVERSAL

ESC.:1/25

SINALIZAÇÃO VERTICAL

CÓDIGO	QUANTIDADE
A-18	12
A-32b	4
R-7	1
R-18	1
R-19	1
SAU-16	4

SINALIZAÇÃO HORIZONTAL

CÓDIGO	EXTENSÃO	ÁREA
Lombada	70,14m	21,04m²
LFO-1 (simples)	573,93m	57,39m²
LFO-2 (seccionada)	10,87m	1,08m²
LBO	1.200,12m	120,01m²
LRE	12,0m	1,2m²
FTP-1	48,0m	19,2m²

Notas:

1 - O PROJETO DE SINALIZAÇÃO FOI ELABORADO E PADRONIZADO QUANTO À FORMA, DIMENSÕES, CORES E CRITÉRIOS DE IMPLANTAÇÃO TENDO COMO BASE NO MANUAL BRASILEIRO DE SINALIZAÇÃO DE TRÂNSITO, DO CONSELHO NACIONAL DE TRÂNSITO - CONTRAN, DE 2022.

PROJETO DE ENGENHARIA

OBRA: PAVIMENTAÇÃO E QUALIFICAÇÃO VIÁRIA NO PERÍMETRO URBANO DO MUNICÍPIO DE PIRAI / RJ
Instrumento: 912058/2021 (trecho 2)

PRANCHA:

06/07

ESCALA:	DESENHO:	TÍTULO:
1/500		DETALHAMENTOS DE SINALIZAÇÃO VIÁRIA
DATA:		
NOVEMBRO/2025		

AUTOR: SECRETARIA MUNICIPAL DE OBRAS, URBANISMO E HABITAÇÃO

SOLICITADO POR: SECRETARIA MUNICIPAL DE OBRAS, URBANISMO E HABITAÇÃO

LOCALIZAÇÃO:
ESTRADA JOÃO BRITO JUNIOR, ARROZAL, 3º DISTRITO, PIRAI-RJ.
22°35'19.42"S
44° 20.15'O

Sev. de Obras e Desenv. Urbano
Prefeitura Municipal de Pirai
Aprova, em 11/11/2025
Processo nº de _____
FELIPE D. Souza Coelho
Ag. A. An. Mat: 5981
Arquiteto e Urbanista
CAU A110931-6

REVISÃO: 005

PREFEITURA MUNICIPAL DE PIRAI

SECRETARIA MUNICIPAL DE OBRAS, URBANISMO E HABITAÇÃO



ENG.º CIVIL JOÃO DE PAULA JUNIOR - CREA Nº46971-D - AUTOR DO PROJETO
GERENTE DE GESTÃO ESTRATÉGICA

ALEXSANDRO SENA SILVA
SECRETÁRIO DE OBRAS, URBANISMO E HABITAÇÃO